

## LEGENDA



Poznámka:

Nový TOK bude zafouknutý do novej HDPE trubky modré barvy.

V rámci ukončení TOK v jednotlivých objektech bude na TOK z každého směru instalována vnitřní délková rezerva max. 50 m.

U umělých staveb (mosty, propustky) budou na TOK zřízené kabelové rezervy aby byly minimalizovány problémy při budoucí údržbě těchto objektů.

U výpichů z TOK budou na kabelech zřízené kabelové rezervy cca 30 m do každého směru.

Ve sdělovacích místnostech bude TOK ukončen na samostatném ODF 144.

Výpich z kabelu TOK do TD BTS bude proveden kabelem POK 12vl.

V místnostech zab. zař. budou propojovací vlákna, provařená vlákna z TOK ukončená na ODF 144.

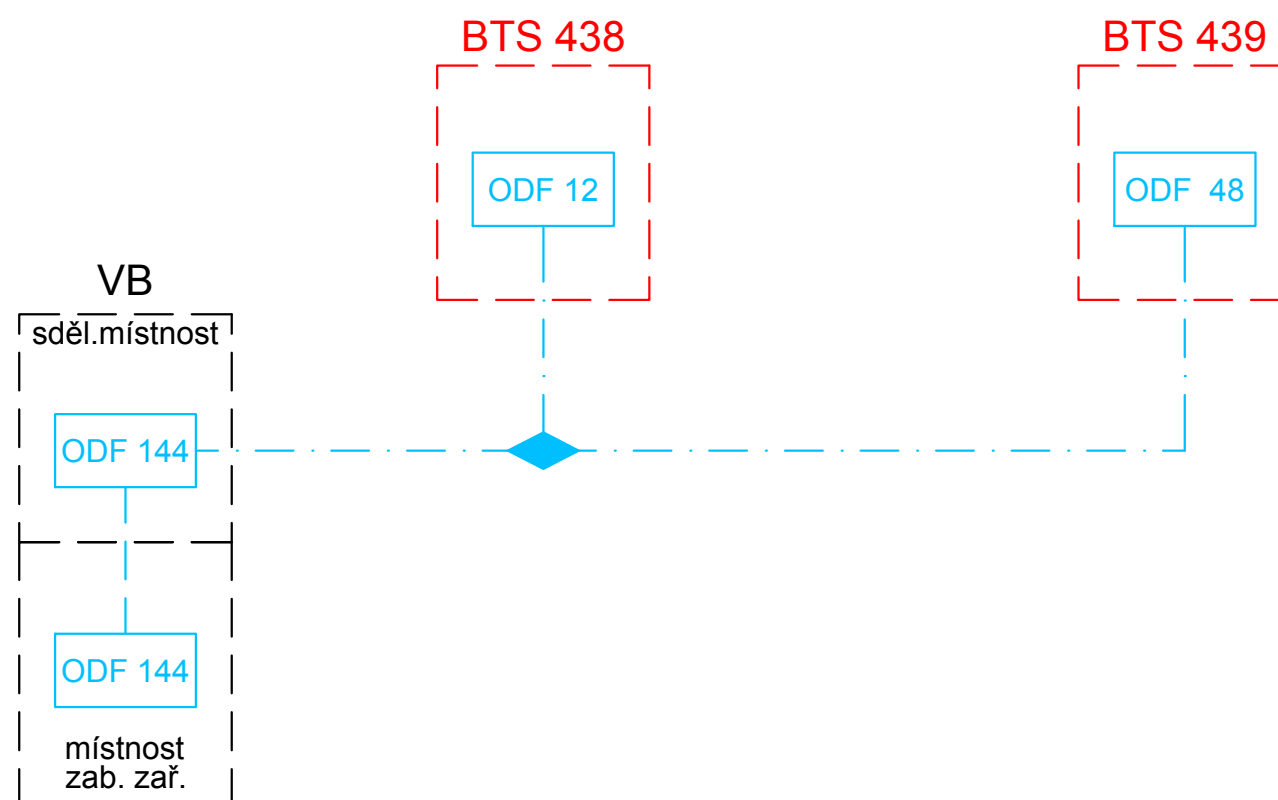
**Žkm 25,000**





žkm 0,500

žkm 2,162

**ŽST Valašské Meziříčí**

zast. Krhová



EVROPSKÁ UNIE Evropské strukturální a investiční fondy Operační program Doprava						Ministerstvo dopravy <b>Státní fond dopravní infrastruktury</b>									
							Jiná ověření:								
							Paré:								
							Orientační schéma: 								
							Razítko oprávněné osoby:  								
							Podpis: _____ Datum: _____								
Revize:		Datum:	Popis:			Kontroloval:									
000		03.11.2023	Definitivní odevzdání dokumentace			Ing. Josef Naništa									
Stavebník/Investor: <b>Správa železnic, státní organizace</b>															
Adresa:		Dlážděná 1003/7, 110 00 Praha 1													
Zástupce investorů:		Stavební správa západ													
Adresa:		Sokolovská 1955/278, 190 00 Praha 9													
Zhotovitel díla: <b>Společnost SUBO-SigPro pro ZP+DÚR</b>															
Adresa:		Kounicova 688/26, 611 36 Brno													
Kontakt:		T: +420 972 625 804 E: sudop@sudop-brno.cz													
Zhotovitel objektu: <b>SUDOP Brno, spol. s r.o.</b>															
Adresa:		Kounicova 688/26, 611 36 Brno													
Kontakt:		T: +420 972 625 804 E: sudop@sudop-brno.cz													
Hlavní projektant (HIP): Ing. Naništa Josef							Specialista:								
Název stavby/akce: <b>GSM-R+ETCS Hranice na Moravě - Horní Lideč - Střelná, I. etapa</b>															
							Označení investora: S631500709								
							Označení zhotovitele: 20140-01-0123								
Název části:							-	Označení části:							
Název objektu/dílčí části:							<b>Schémata</b>	Označení objektu/komplexu:							
Název přílohy:							<b>Schéma TOK, Valašské Meziříčí</b>	Číslo přílohy:							
Název dílčí části přílohy:							<b>- Rožnov p. Radhoštěm</b>	<b>413</b>							
Odpovědný projektant:							Zpracovatel přílohy:	Měřitko:	Stupeň dokumentace:						
Ing. Zdeněk Španěl							Ing. Zdeněk Španěl	Formáty: 3x A4	<b>ZDS2</b>						
Kraj:							Katastrální území:	TUDU:	Smluvní datum zpracování:						
Olomoucký, Zlínský							viz textová část	viz textová část	<b>11/2023</b>						
Označení investora: S 6 3 1 5 0 0 7 0 9    Stupeň dokumentace: Časť: - 2 D S 2 - X X X X X X - X X X X X X X X X X X X - 4 1 3 X X X - 0 0 0															
(Próstor pro ďalší informácie)															